

ぎふ山と川の危険箇所マップ

危険な場所が
かんたん操作で
すぐわかる！

あなたのお住まいの地域には、

土砂災害や浸水のおそれのある箇所はありませんか？

郵便番号を入力して、危険な箇所を調べましょう！



パソコン
から
アクセス

「岐阜県」の
ホームページから、
「防災・防犯」の
ページへ。



または

ぎふ山と川
で 検索

郵便番号
から
検索

〒

000

-

0000

マップを表示

※住所や著名な施設名でも調べることができます

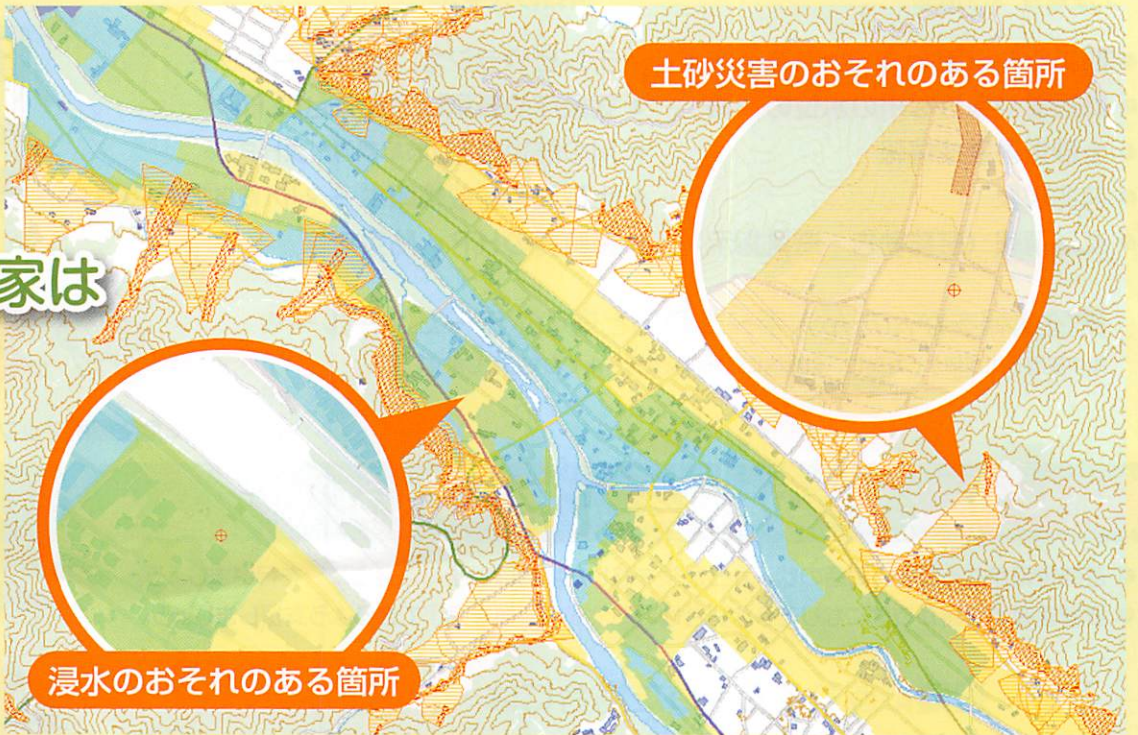
危険箇所
確認

あなたの家は
大丈夫？

浸水の
おそれのある箇所
浸水の深さ

0.5m未満 0.5m～1m 1m～2m

土砂災害の
おそれのある箇所



浸水のおそれのある箇所


土砂災害のおそれのある箇所

平常時 「ぎふ山と川の危険箇所マップ」で自宅周辺の危険箇所を調べよう!

山の危険箇所

土砂災害警戒区域とは

土砂災害のおそれがある区域です




土石流

山の土砂が、長雨や集中豪雨などによって、一気に下流へと押し流されます。

がけ崩れ

地中に水分を多く含んだ状態で、豪雨や地震が発生すると、急激に斜面が崩れ落ちます。



川の危険箇所

浸水想定区域とは

河川が氾濫した場合に浸水するおそれがある区域です



浸水区域内の水の深さを色分けて示しています。



家のまわりを確認しよう

家の前の排水溝が詰まってないか、風で吹き飛ばされる物がないか、その他に危険なところがないか、確認しておきましょう。



避難路を決めておこう

避難場所までの経路は、あらかじめ自分たちで決めておき、安全に通行できるかを確認しておきましょう。



降雨時 的確に情報を入手しよう!

注意すべき情報

- 防災気象情報 (大雨・洪水注意報、警報)
- 降雨量や身近な川の水位の情報
- 土砂災害警戒情報
- 前兆現象
- 避難情報 (避難勧告・避難指示)

情報の入手先

- テレビやラジオ、インターネット
- 気象庁や岐阜地方気象台のHP
- 川の防災情報 (岐阜県河川課HP)※
- 土砂災害警戒情報ポータル (岐阜県砂防課HP)※
- 市町村のHP、防災無線



気象情報をかたん入手～ぎふ川と道のアラームメール～※

集中豪雨や川が増水した時に、自動的に危険情報をメールでお知らせします。



※危険箇所マップのHPからも確認できます

もしもの時は 早めの避難をこころがけよう!

- 避難情報がなくても、周囲の状況から危険を感じた場合は、**早めに自主避難**を行きましょう。
- 要援護者の避難が夜間になりそうな場合は、**日没前に避難を完了**できるよう支援しましょう。

万一、避難に遅れてしまった場合には・・・

災害の規模にもよりますが、建物の2階に避難することで助かることもありますので、自宅等の2階以上に緊急避難してください。

